

**SERVIÇO GEOLOGICO DO BRASIL - SGB/CPRM**  
**DIRETORIA DE HIDROLOGIA E GESTÃO TERRITORIAL - DHT**  
**RESIDÊNCIA DE TERESINA - RETE**

**BOLETIM DE MONITORAMENTO DOS DADOS HIDROMETEOROLÓGICOS NA BACIA DO RIO PARNAÍBA**

TERESINA, 26 de março de 2023.

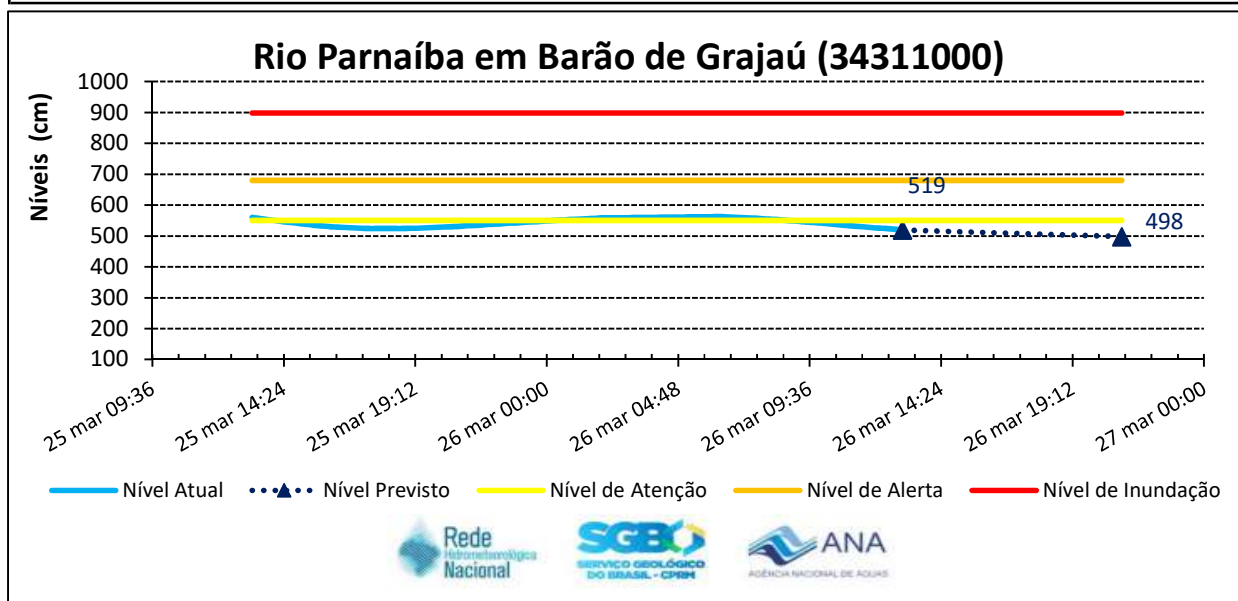
Prezados Senhores,

Estamos enviando o Boletim do Sistema de Alerta Hidrológico na Bacia do Rio Parnaíba. Salientamos que as estações de monitoramento e previsões de níveis estão disponíveis no site: <http://sace.cprm.gov.br/parnaiba/>. Também pode ser consultada a mancha de inundação da cidade de Teresina englobando os rios Parnaíba e Poti em <http://www.cprm.gov.br/sace/manchas/teresina>.

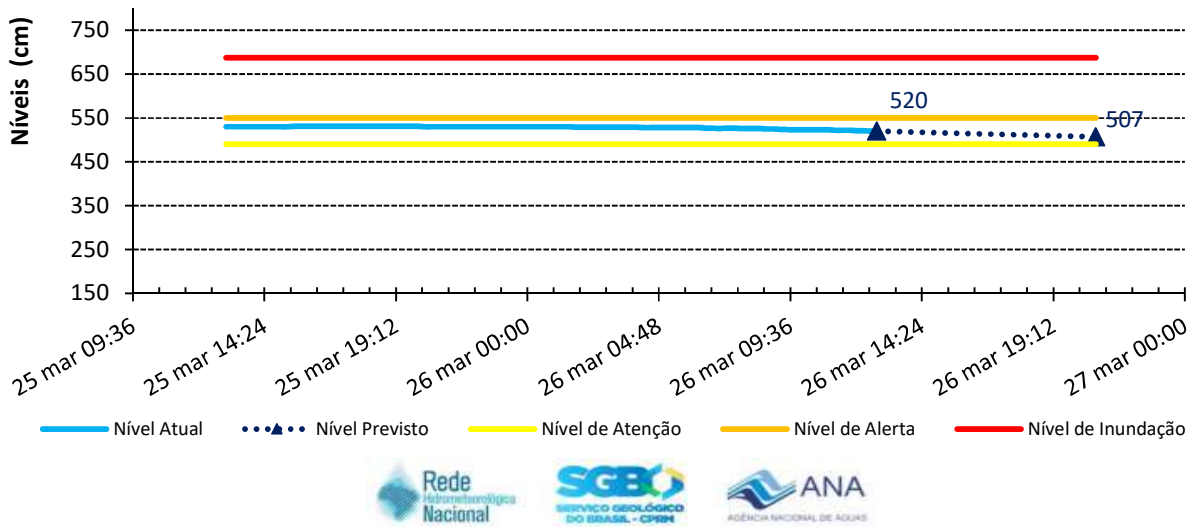
Nome da Estação	Curso d'água	Município	Chuva Acum. 24h	Nível (cm)	Nível (cm)	Nível (cm)
			12:30	Início de inundação	Previsão Nível - Data e Hora	
Barão de Grajaú	Parnaíba	Barão de Grajaú/ Floriano	1	519	898	498 - 26/03 21:00
Francisco Ayres	Canindé	Francisco Ayres	3	369		
Fazenda Veneza	Parnaíba	Palmeirais	1	461		
Teresina Chesf	Parnaíba	Teresina/Timon	3	520	687	507 - 26/03 20:45
Coelho Neto	Parnaíba	Coelho Neto	0	635		
Luzilândia	Parnaíba	Luzilândia	0	541	570	546 - 27/03 00:30
Prata do Piauí	Poti	Prata do Piauí	0	397		
Faz. Boa Esperança	Poti	Castelo do Piauí	0	354		
Fazenda Cantinho II	Poti	Teresina	5	571	1000	531 - 26/03 22:15
Pedrinhas	Marataoan	Barras	2	404	420	403 - 26/03 20:45
Esperantina	Longá	Esperantina	1	635	740	630 - 26/03 20:45

**Legenda:**

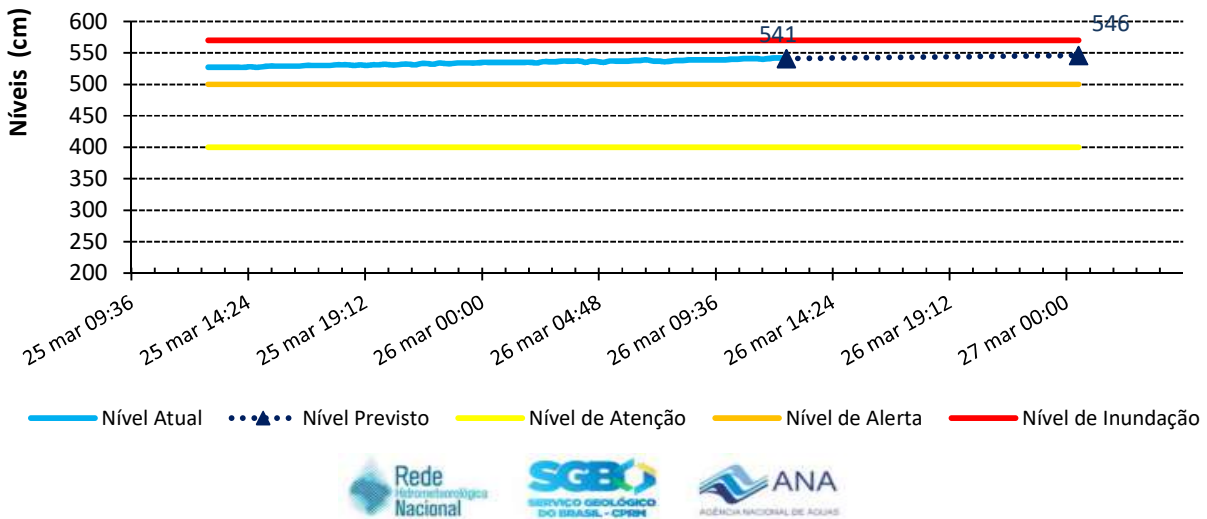
\* Estação não possui medição de nível ou chuva; + Valor informado pelo observador; - Equipamento em manutenção;



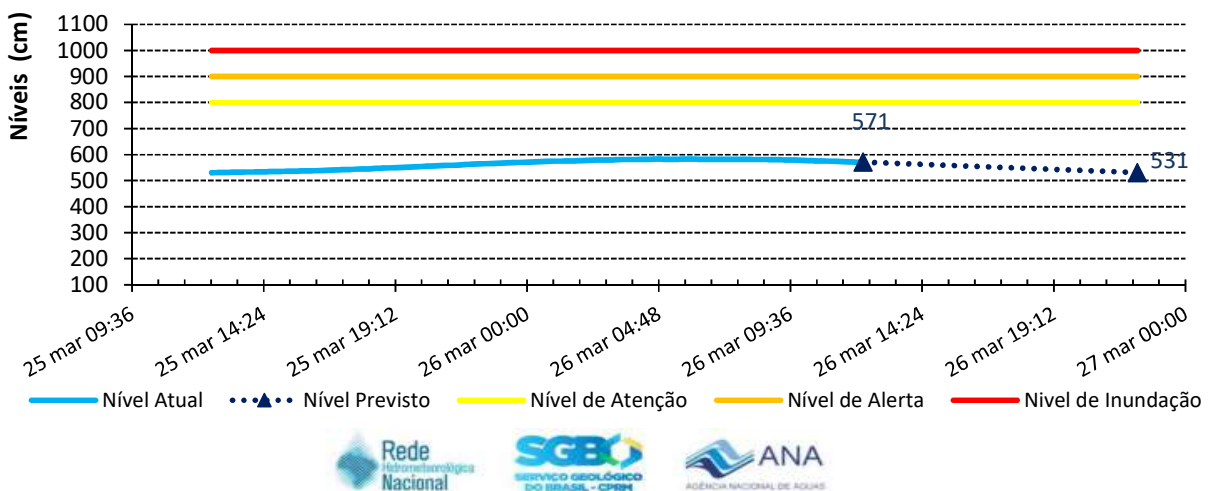
### Rio Parnaíba em Teresina CHESF (34690000)

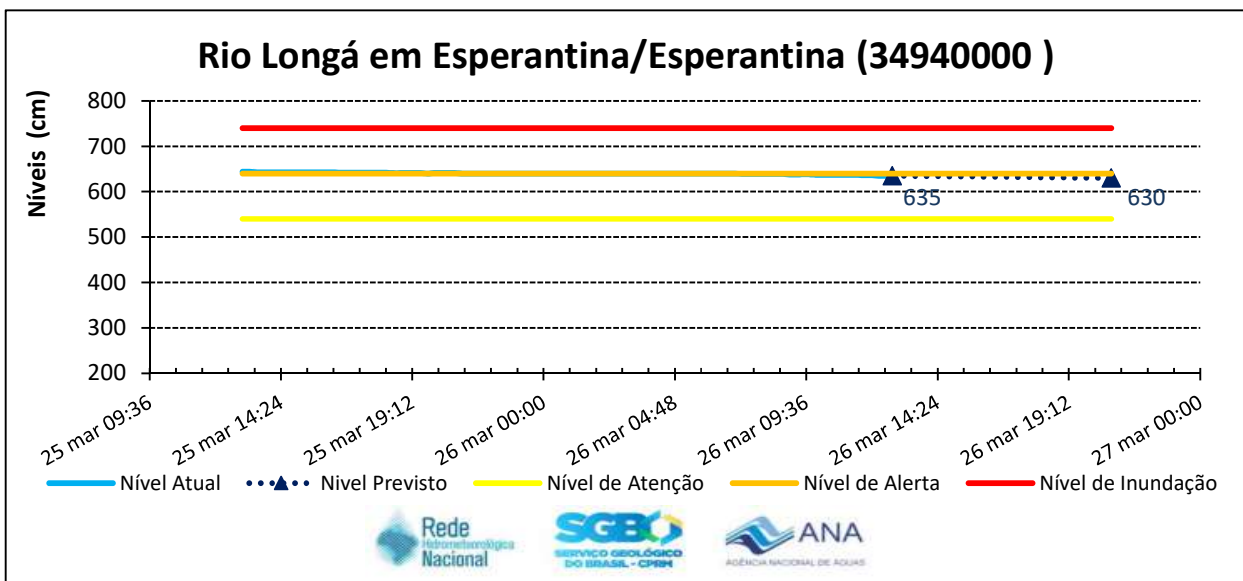
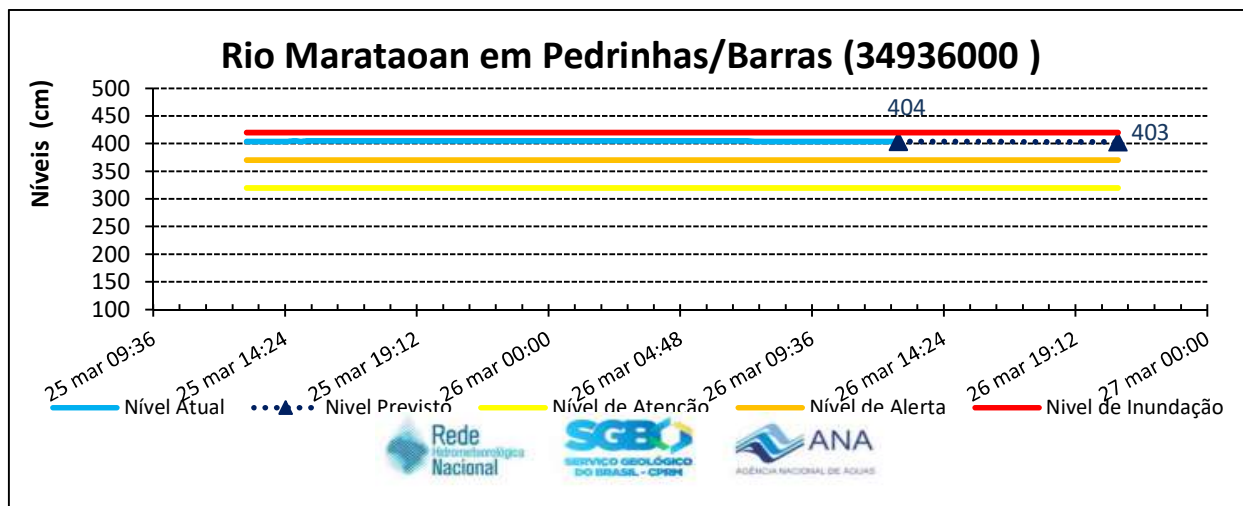


### Rio Parnaíba em Luzilândia (34879500)



### Rio Poti em Faz. Cantinho II/Teresina (34789000 )





Previsão para as próximas 12 horas (27/03 - 00:30):  
**Luzilândia: O nível, provavelmente, atingirá: 5.46 m**

Previsão para as próximas 10 horas (26/03 - 22:15):  
**Rio Poti em Teresina: O nível, provavelmente, atingirá: 5.31 m**

Previsão para as próximas 8 horas (26/03 - 20:45):  
**Teresina: O nível, provavelmente, atingirá: 5.07 m**  
**Barão de Grajaú/Floriano: O nível, provavelmente, atingirá: 4.98 m**  
**Pedrinhas/Barras: O nível, provavelmente, atingirá: 4.03 m**  
**Esperantina/Esperantina: O nível, provavelmente, atingirá: 6.30 m**

Parceria:   

Engenheiro Hidrólogo Claudio Damasceno de Souza

\*As previsões apresentadas neste Boletim são baseadas em modelos hidrológicos e estão sujeitas às incertezas inerentes aos mesmos. \*Os dados hidrológicos utilizados neste Boletim são provenientes da Rede Hidrometeorológica Nacional de responsabilidade da Agência Nacional de Águas (ANA), operada pelo Serviço Geológico do Brasil (CPRM)